



**ПОСТАНОВЛЕНИЕ**

*24 март 2020.*

**КАРАР**

№ 275

Об установлении публичного сервитута

Рассмотрев ходатайство филиала Открытого акционерного общества «Сетевая компания» (ИНН 1655049111, ОГРН 1021602830930), в соответствии со ст. 39.37 Земельного кодекса Российской Федерации, Постановлением Правительства Российской Федерации от 24.02.2009 № 160 «О порядке установления охранных зон объектов электросетевого хозяйства и особых условий использования земельных участков, расположенных в границах таких зон»

**ПОСТАНОВЛЯЮ:**

1. Установить публичный сервитут общей площадью 983 кв.м в отношении частей земельных участков с кадастровыми номерами 16:52:090206:48, 16:52:090206:89, 16:52:090206:857, 16:52:090206:859, 16:52:090206:864, 16:52:090206:865, 16:52:090206:866, расположенных в промышленно-коммунальной зоне города Набережные Челны, в целях размещения объектов электросетевого хозяйства (линии электропередачи 2КЛ-6кВ и комплектной трансформаторной подстанции).
2. Утвердить границы публичного сервитута согласно приложению.
3. Установить срок публичного сервитута 49 лет.
4. Срок, в течение которого использование указанных в пункте 1 настоящего постановления земельных участков в соответствии с их разрешенным использованием будет невозможно или существенно затруднено в связи с осуществлением сервитута - 49 лет.
5. Использование частей земельных участков с кадастровыми номерами 16:52:090206:48, 16:52:090206:857 осуществляется платно.  
Размер платы за публичный сервитут рассчитывается в соответствии со ст. 39.46 Земельного кодекса РФ и составляет: 6 129,90 (шесть тысяч сто двадцать девять) рублей 90 копеек.  
Плата за публичный сервитут вносится Открытым акционерным обществом «Сетевая компания» единовременным платежом не позднее шести месяцев со дня принятия настоящего постановления на расчетный счет УФК по РТ (Исполнительный комитет города Набережные Челны Республики Татарстан) ИНН 1650135166 / КПП 165001001, код ОКТМО 92730000, р/с 40101810800000010001 в отделение - НБ Республика Татарстан г.Казань, БИК 049205001, ББК 800 1 11 05012 04 0000 120.
6. ОАО «Сетевая компания» заключить соглашение об осуществлении публичного сервитута на земельные участки с кадастровыми номерами: 16:52:090206:89, 16:52:090206:859, 16:52:090206:864, 16:52:090206:865,

16:52:090206:866, находящиеся в частной собственности, в установленном законом порядке.

7. Плановые (регламентные) работы по техническому обслуживанию объектов электросетевого хозяйства выполняются один раз в квартал.

8. Открытому акционерному обществу «Сетевая компания» привести земельные участки, указанные в пункте 1 настоящего постановления, в состояние, пригодное для использования в соответствии с видами разрешенного использования, снести объект в срок не позднее чем три месяца после завершения на земельных участках деятельности, для обеспечения которой установлен публичный сервитут.

9. Управлению земельных и имущественных отношений Исполнительного комитета в течение пяти рабочих дней со дня принятия настоящего постановления обеспечить:

1) опубликование настоящего постановления (без приложения) в газетах «Челнинские известия», «Шахри Чаллы» и размещение на официальном сайте города в сети «Интернет»;

2) направление копии настоящего постановления ОАО «Сетевая компания» и в Набережночелнинский отдел Управления Федеральной службы государственной регистрации, кадастра и картографии по Республике Татарстан.

10. Контроль за исполнением настоящего постановления возложить на начальника управления земельных и имущественных отношений Исполнительного комитета Гизатуллина Л.Р.

И.о. Руководителя  
Исполнительного комитета



И.С. Зуев

Приложение  
к схеме расположения земельного участка на  
кадастровом плане территорий

от « 24 » 01 2020 № 275

### Схема расположения земельного участка на кадастровом плане территории

№ точки

X (м)

Y(м)

Заказчик: Филиал ОАО «Сетевая компания» Набережночелнинские электрические сети

Местоположение: РТ, г.Набережные Челны,

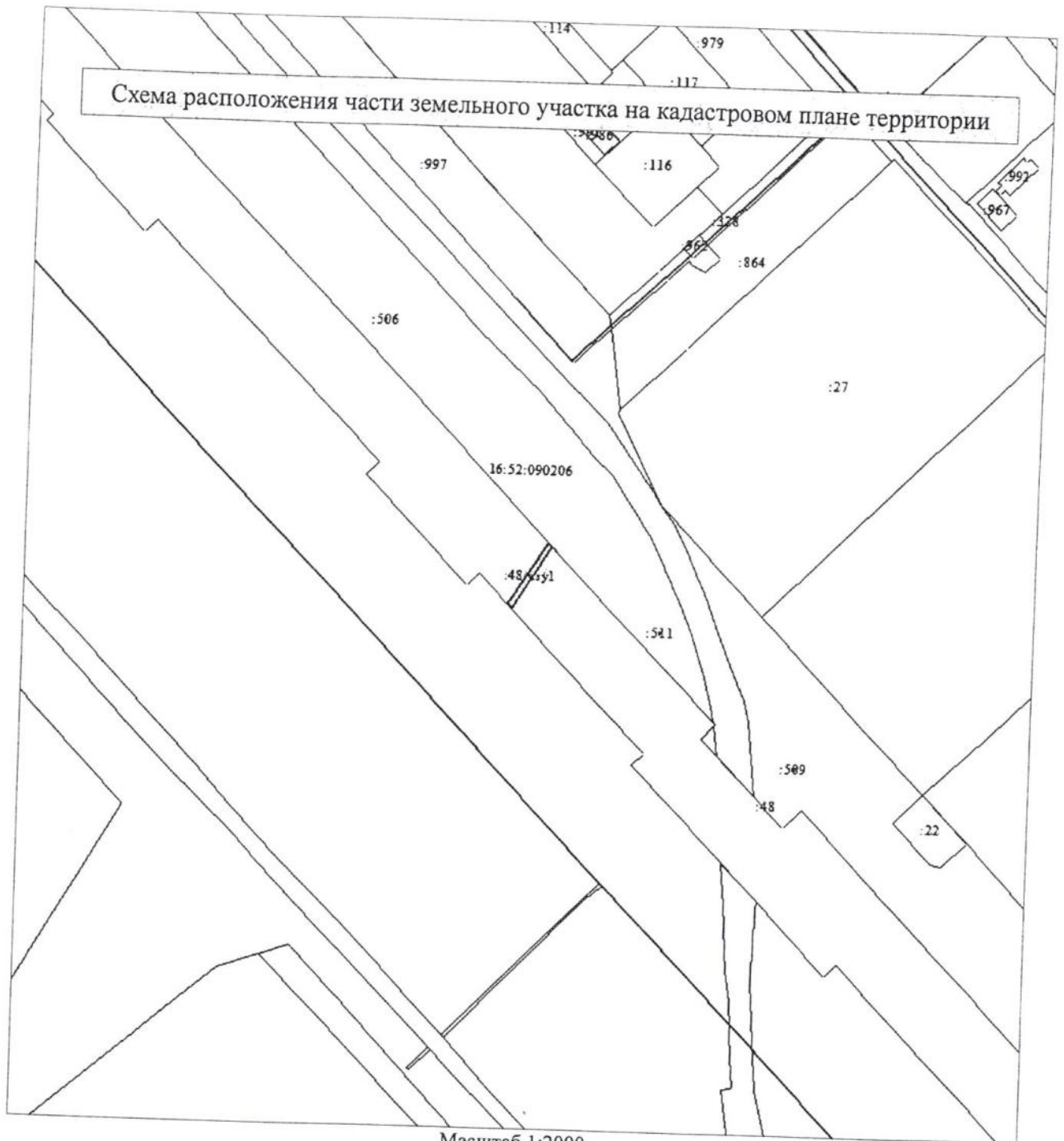
Объект: под публичным сервитутом (линия электропередачи 2КЛ-6кВ)

Площадь: 49кв.м.

Кадастровый номер или обозначение участка: 16:52:090206:48






Учетный номер или обозначение части: :48/чзу1

н1	465148.50	2327084.01
н2	465127.72	2327070.75
н3	465126.25	2327072.19
н4	465147.03	2327085.44
н1	465148.50	2327084.01



Масштаб 1:2000

**Условные обозначения:**

	образуемый земельный участок
	границы учтенных земельных участков
	границы кадастров кварталов
	границы муниципальных образований и населенных пунктов
	зоны с особыми условиями использования территории
<b>:48/чзу1</b>	обозначение образуемых земельных участков

Руководитель Аппарата  
Исполнительного комитета



Г.К. Ахметова

Приложение  
к схеме расположения земельного участка на  
кадастровом плане территорий

от « 24 » 01 2020 № 275

**Схема расположения земельного участка на кадастровом плане территории**

№ точки

X (м)

Y(м)

Заказчик: Филиал ОАО «Сетевая компания» Набережночелнинские электрические сети  
Местоположение: РТ, г.Набережные Челны,  
Объект: под КТП

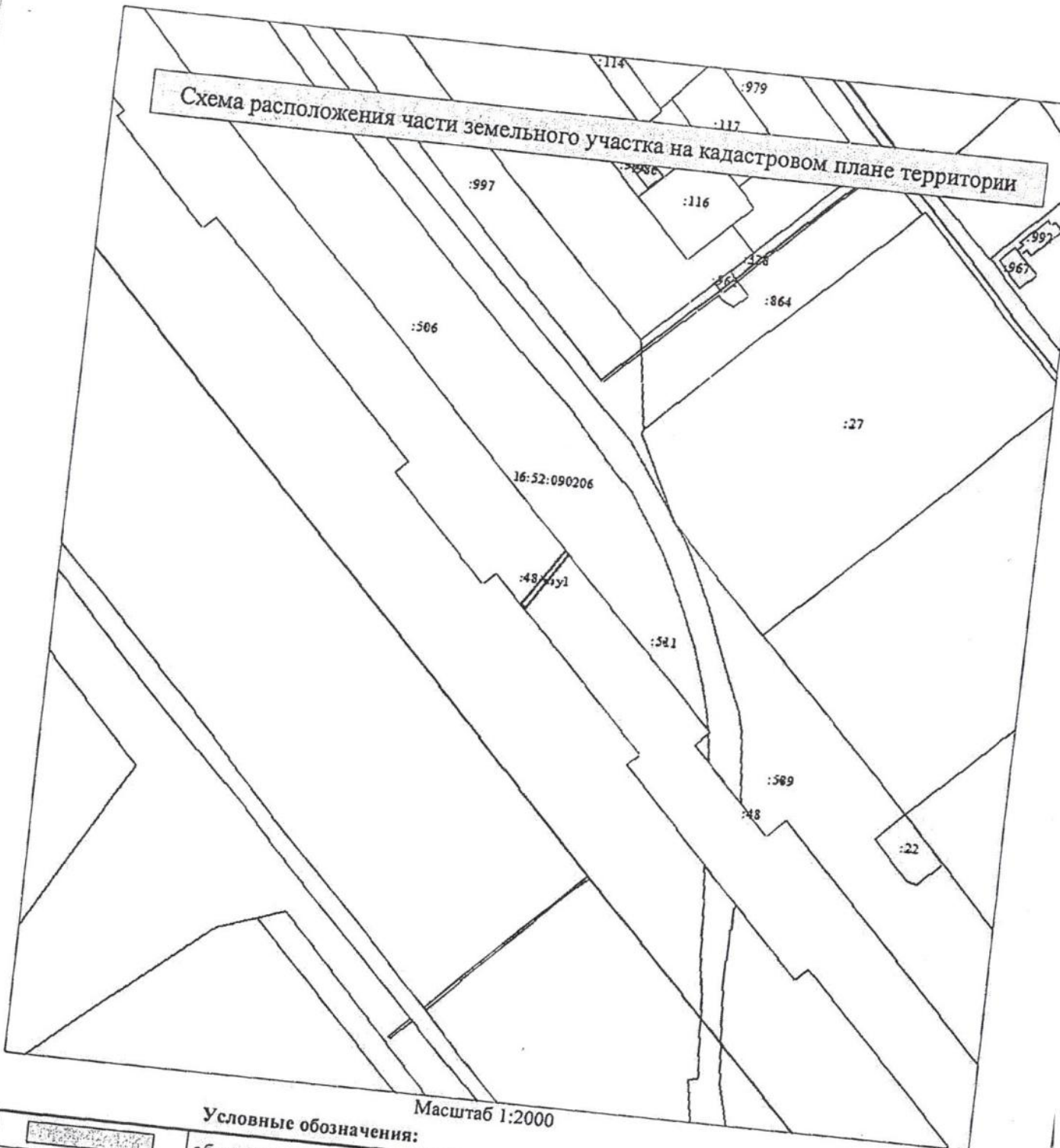
Площадь: 26 кв.м.

Кадастровый номер или обозначение участка: 16:52:090206:48

Учетный номер или обозначение части: :48/чзу1

№ точки	X (м)	Y(м)
н1	465148.50	2327084.01
н2	465127.72	2327070.75
н3	465126.25	2327072.19
н4	465147.03	2327085.44
н1	465148.50	2327084.01

Схема расположения части земельного участка на кадастровом плане территории



Масштаб 1:2000

Условные обозначения:

	образуемый земельный участок
	границы учтенных земельных участков
	границы кадастров кварталов
	границы муниципальных образований и населенных пунктов
	зоны с особыми условиями использования территории
:48/чзу1	обозначение образуемых земельных участков

Руководитель Аппарата  
Исполнительного комитета



Г.К. Ахметова

Приложение

от « 24 » 01

2020 № 27

**Схема расположения части земельного участка на кадастровом плане территории**

№ точки

X(м)

Y(м)

Заказчик: ООО ПСК «ТатЭнергоСтрой»  
 Местоположение: РТ, г.Набережные Челны,  
 Объект: под публичным сервитутом (линия электропередачи 2КЛ-6кВ)  
 Площадь: 17 кв.м. и 22 кв.м.  
 Кадастровый номер или обозначение участка: 16:52:090206:865

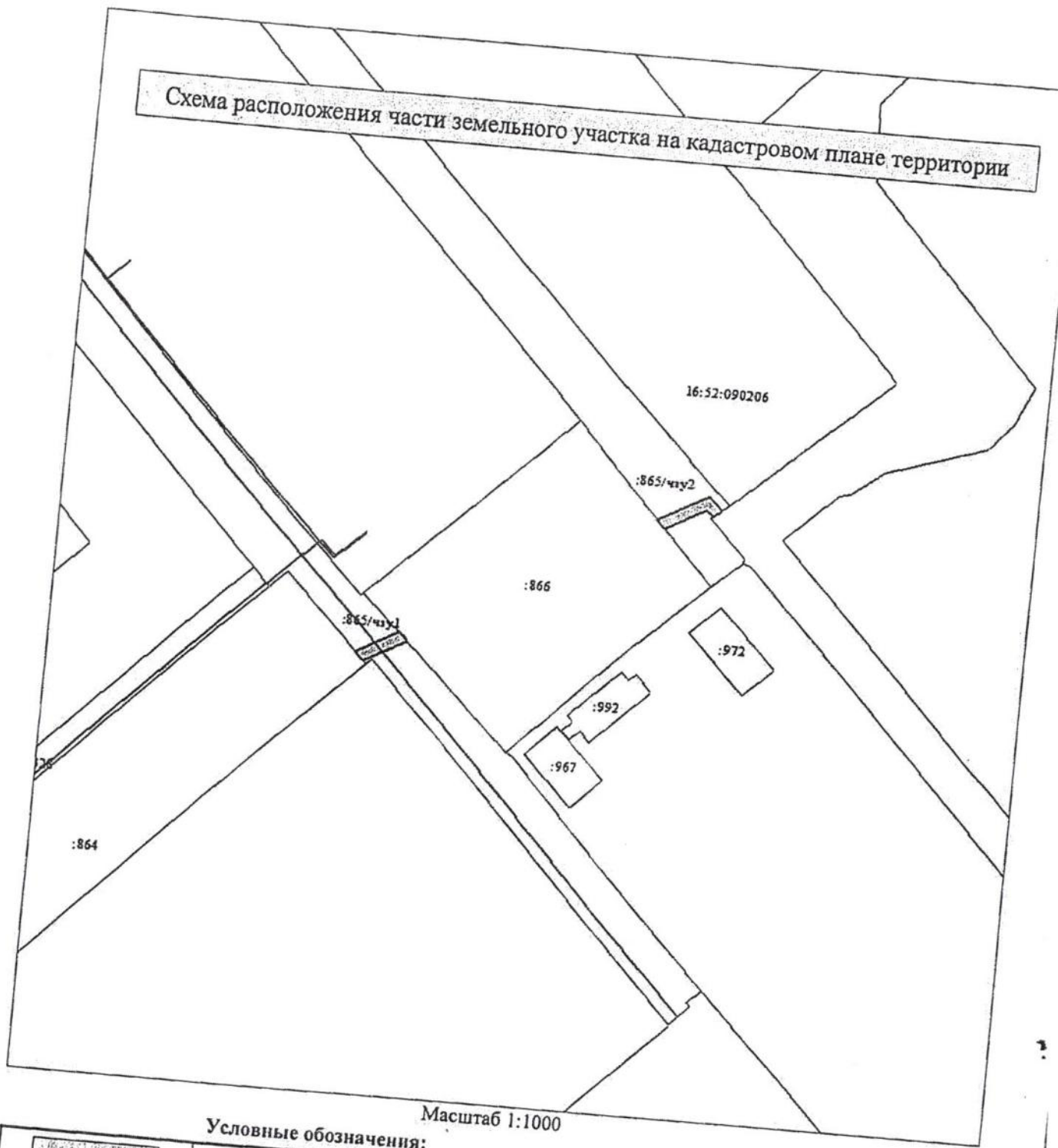
Учетный номер или обозначение части: :865/чзу1

н1	465285.56	2327199.10
н2	465281.61	2327191.89
н3	465280.12	2327193.34
н4	465284.11	2327200.63
н1	465285.56	2327199.10

Учетный номер или обозначение части: :865/чзу2





н5	465313.97	2327250.91
н6	465309.21	2327242.24
н7	465307.70	2327243.64
н8	465311.50	2327250.56
н9	465310.42	2327251.64
н10	465311.76	2327253.14
н5	465313.97	2327250.91

Схема расположения части земельного участка на кадастровом плане территории



Масштаб 1:1000

Условные обозначения:

	образуемый земельный участок
	границы учтенных земельных участков
	границы кадастров кварталов
	границы муниципальных образований и населенных пунктов
	зоны с особыми условиями использования территории
<b>:865/чзу1</b>	обозначение образуемых земельных участков



Руководитель Аппарата  
Исполнительного комитета

Г.К. Ахметова



Приложение

от « 24 » 01 2020 № 275

**Схема расположения части земельного участка на кадастровом плане территории**

№ точки

X(м)

Y(м)

Заказчик: ООО ПСК «ТатЭнергоСтрой»  
Местоположение: РТ, г.Набережные Челны,  
Объект: под публичным сервитутом (линия электропередачи 2КЛ-6кВ)  
Площадь: 98 кв.м.  
Кадастровый номер или обозначение участка: 16:52:090206:866

Учетный номер или обозначение части: :866/чзу1






№ точки	X(м)	Y(м)
н1	465309.21	2327242.24
н2	465285.56	2327199.10
н3	465284.11	2327200.63
н4	465307.70	2327243.64
н1	465309.21	2327242.24

Схема расположения части земельного участка на кадастровом плане территории



Масштаб 1:1000

Условные обозначения:

	образуемый земельный участок
	границы учтенных земельных участков
	границы кадастров кварталов
	Границы муниципальных образований и населенных пунктов
	зоны с особыми условиями использования территории
<b>:866/чзу1</b>	обозначение образуемых земельных участков



Руководитель Аппарата  
Исполнительного комитета

Г.К. Ахметова

Приложение

от « 24 » 01

2020 № 275

## Схема расположения части земельного участка на кадастровом плане территории

№ точки	X(м)	Y(м)
---------	------	------

Заказчик: ООО ПСК «ТатЭнергоСтрой»  
 Местоположение: РТ, г.Набережные Челны,  
 Объект: под публичным сервитутом (линия электропередачи 2КЛ-6кВ)  
 Площадь: 404 кв.м. и 40 кв.м.  
 Кадастровый номер или обозначение участка: 16:52:090206:859

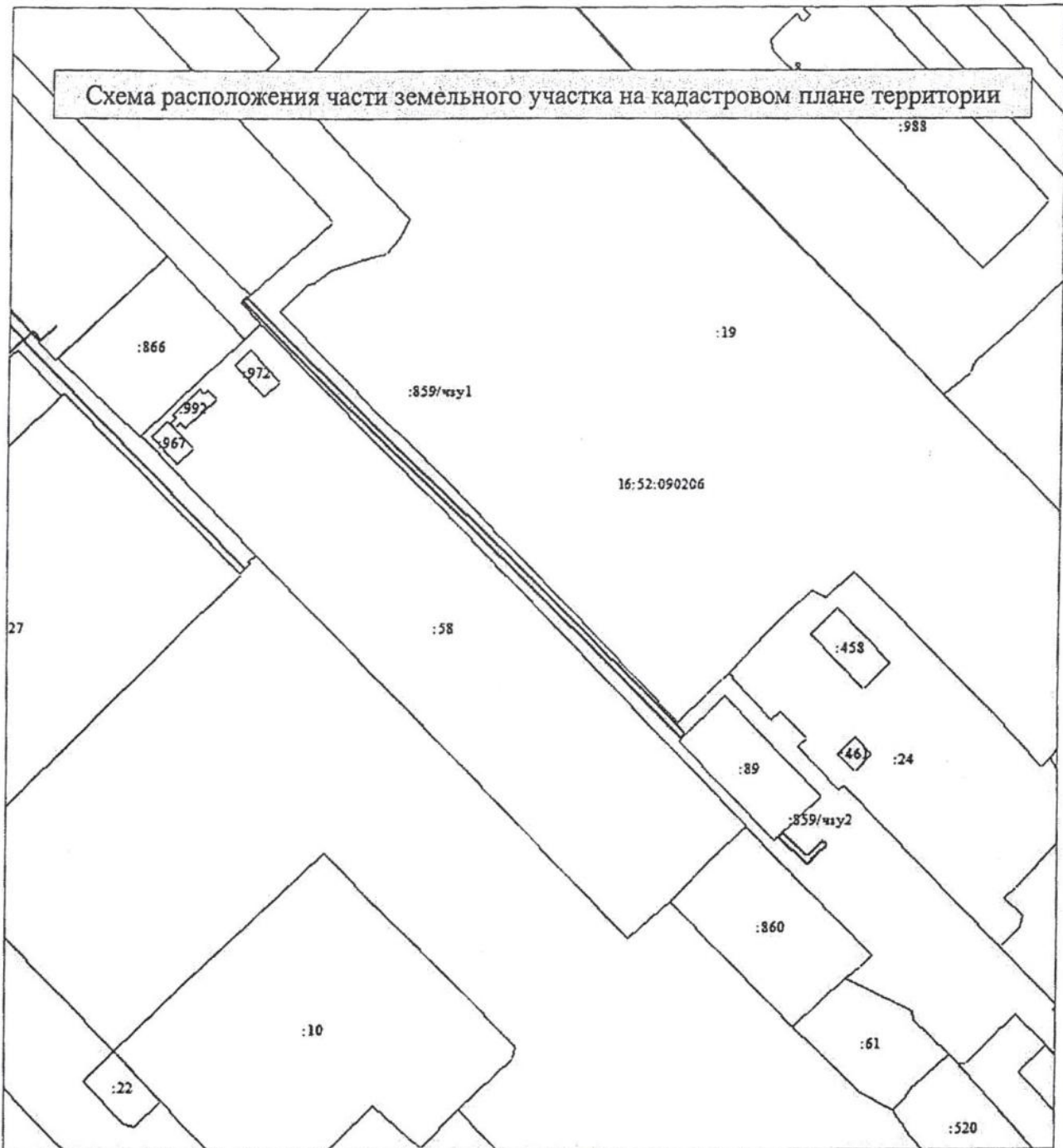
Учетный номер или обозначение части: :859/чзу1

н1	465311.76	2327253.14
н2	465310.42	2327251.64
н3	465168.17	2327394.99
н4	465169.57	2327396.43
н1	465311.76	2327253.14

Учетный номер или обозначение части: :859/чзу2






н5	465138.17	2327428.07
н6	465136.78	2327426.63
н7	465127.70	2327435.77
н8	465129.12	2327437.18
н9	465130.49	2327438.60
н10	465133.93	2327442.13
н11	465135.39	2327440.71
н12	465131.95	2327437.17
н13	465130.53	2327435.77
н5	465138.17	2327428.07

Схема расположения части земельного участка на кадастровом плане территории



Масштаб 1:2000

Условные обозначения:

	образуемый земельный участок
	границы учтенных земельных участков
	границы кадастров кварталов
	границы муниципальных образований и населенных пунктов
	зоны с особыми условиями использования территории
:859/чзy1	обозначение образуемых земельных участков

Руководитель Аппарата  
Исполнительного комитета



Г.К. Ахметова

Приложение

от « 24 » 01 20 20 № 275

**Схема расположения части земельного участка на кадастровом плане территории**

№ точки

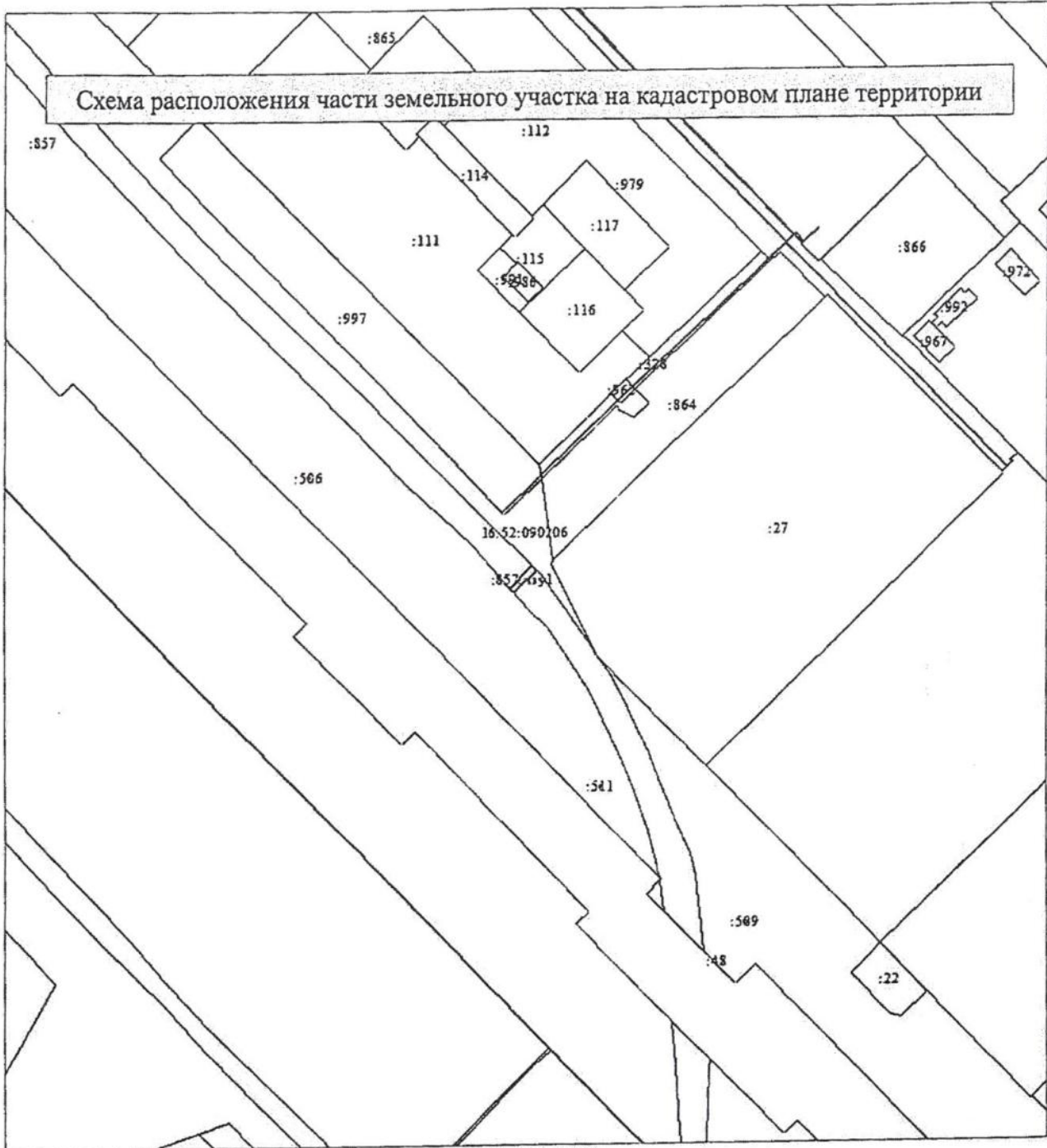
X(м)

Y(м)






Заказчик: ООО ПСК «ТатЭнергоСтрой»  
 Местоположение: РТ, г.Набережные Челны,  
 Объект: под публичным сервитутом (линия электропередачи 2КЛ-6кВ)  
 Площадь: 21 кв.м.  
 Кадастровый номер или обозначение участка: 16:52:090206:857

Учетный номер или обозначение части: :857/чзу1

н1	465192.02	2327099.52
н2	465184.62	2327092.17
н3	465183.12	2327093.50
н4	465190.57	2327100.91
н1	465192.02	2327099.52



**Условные обозначения:**

	образуемый земельный участок
	границы учтенных земельных участков
	границы кадастров кварталов
	границы муниципальных образований и населенных пунктов
	зоны с особыми условиями использования территории
<b>:857/чз1</b>	обозначение образуемых земельных участков

Руководитель Аппарата  
Исполнительного комитета



Г.К. Ахметова

Приложение

от «24» 01

2020 № 275

**Схема расположения части земельного участка на кадастровом плане территории**

№ точки

X(м)

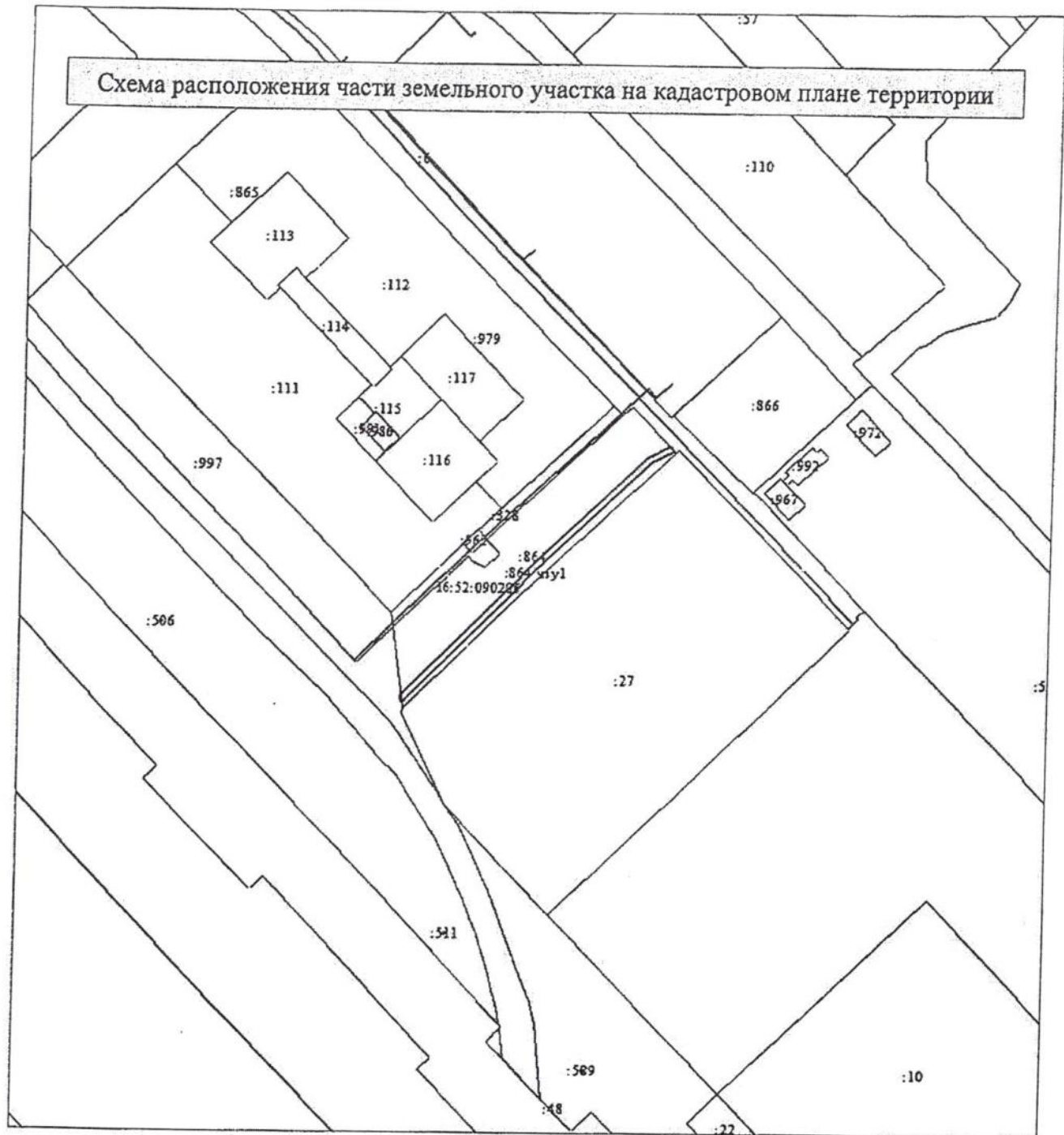
Y(м)

Заказчик: ООО ПСК «ТатЭнергоСтрой»  
 Местоположение: РТ, г.Набережные Челны,  
 Объект: под публичным сервитутом (линия электропередачи 2КЛ-6кВ)  
 Площадь: 243 кв.м.  
 Кадастровый номер или обозначение участка: 16:52:090206:864

Учетный номер или обозначение части: :864/чзу1

н1	465281.61	2327191.89
н2	465277.56	2327184.52
н3	465197.99	2327105.45
н4	465195.51	2327105.81
н5	465275.95	2327185.74
н6	465280.12	2327193.34
н1	465281.61	2327191.89

Схема расположения части земельного участка на кадастровом плане территории



Масштаб 1:2000

Условные обозначения:

	образуемый земельный участок
	границы учтенных земельных участков
	границы кадастров кварталов
	границы муниципальных образований и населенных пунктов
	зоны с особыми условиями использования территории
:864/чзу1	обозначение образуемых земельных участков

Руководитель Аппарата  
Исполнительного комитета

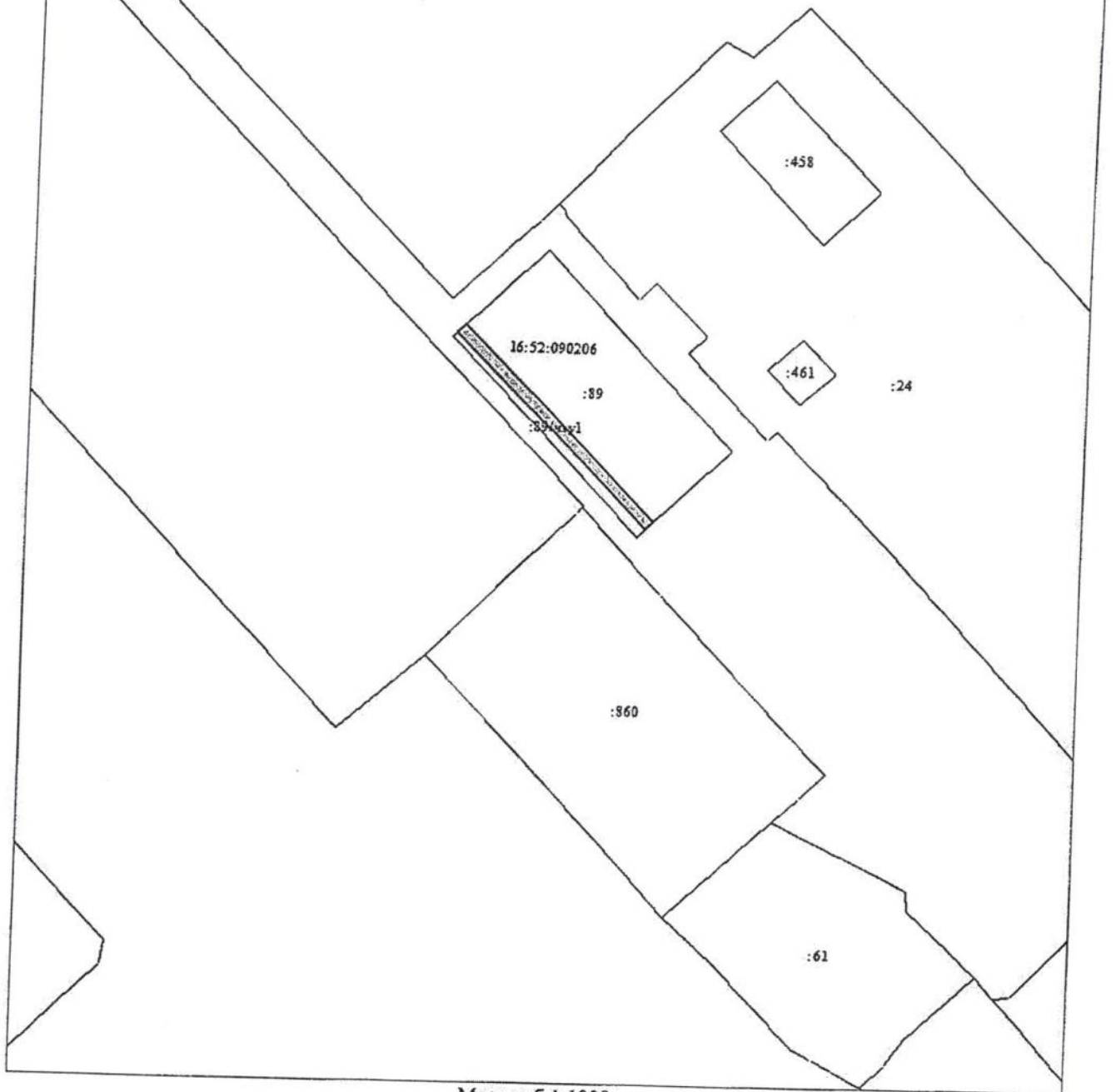


Г.К. Ахметова



		Приложение от «24» 01 2020 № 275
<b>Схема расположения части земельного участка на кадастровом плане территории</b>		
№ точки	X(м)	Y(м)
Заказчик: ООО ПСК «ТатЭнергоСтрой» Местоположение: РТ, г.Набережные Челны, Объект: под публичным сервитутом (линия электропередачи 2КЛ-6кВ) Площадь: 89 кв.м. Кадастровый номер или обозначение участка: 16:52:090206:89		
Учетный номер или обозначение части: :89/чз1		
н1	465169.57	2327396.43
н2	465168.17	2327394.99
н3	465136.78	2327426.63
н4	465138.17	2327428.07
н1	465169.57	2327396.43

Схема расположения части земельного участка на кадастровом плане территории



Масштаб 1:1000

Условные обозначения:

	образуемый земельный участок
	границы учтенных земельных участков
	границы кадастров кварталов
	границы муниципальных образований и населенных пунктов
	зоны с особыми условиями использования территории
<b>:89/чзу1</b>	обозначение образуемых земельных участков



Руководитель Аппарата  
Исполнительного комитета

Г.К. Ахметова